

Route Jean Giono

Alpes de Haute Provence, Vaucluse, Drôme

Itinéraire routier de 152 km en voiture, à vélo ou à moto, autour de la montagne de Lure



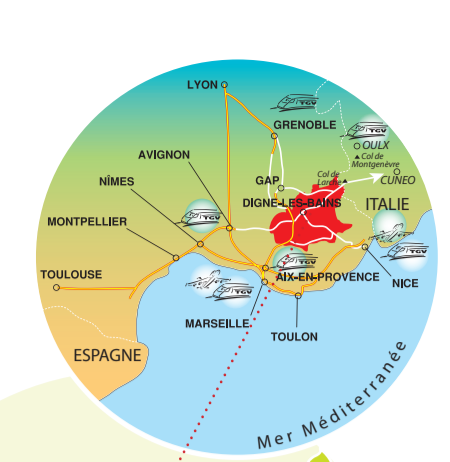
Légende

- Route Jean Giono
- Variante
- 20 sites et haltes littéraires présentés dans le livret-guide spécifique « Route Jean Giono »
- 7 sites parmi les 20 ci-dessus présentés dans ce dépliant
- 14 balades littéraires aux abords de la « Route Jean Giono » décrites dans l'ouvrage « Marcher un livre à la main - Tome 2 - la montagne de Lure »
- 6 balades parmi les 14 ci-dessus, présentées dans ce dépliant
- Villes au riche patrimoine, intéressantes à visiter aux abords de la Route Jean Giono

Bretelle de raccordement de Manosque à Banon

A, B, C, D Haltes littéraires sur la bretelle

- A Banon
- B Villlemus
- C Saint-Michel l'Observatoire
- D Vachères



Quelques balades littéraires à parcourir

1 Le Contadour de Giono

4 h 12 km 300 m

Depuis Banon, prendre la direction du Contadour. Se garer 1,5 km après la mairie du Contadour avant d'arriver à la ferme de Tinette, au carrefour du chemin qui mène au gîte « Le Trait ».

Cette balade est emblématique de toutes les promenades littéraires qui permettent d'évoquer l'œuvre de l'écrivain dans les paysages qui l'ont inspiré. La force magique de ces hautes terres avait séduit Jean Giono et ses compagnons pendant leurs séjours au Contadour de 1935 à 1939.

Nous sommes au cœur des paysages de **Regain**, parcourus par des personnages qui affrontent les forces telluriques du dieu Pan, « des paysages fantastiques, d'une beauté tragique et lyrique extraordinaire ».

C'est ainsi que Giono qualifiait ce plateau qui le fascinait et dont il s'efforcera à plusieurs reprises de fixer sur la pellicule la puissance d'envoûtement, en particulier dans son film **Crésus**. La vue panoramique exceptionnelle depuis le point culminant de cette randonnée et les magnifiques bergeries en pierre sèche qui jalonnent l'itinéraire agrémentent cette belle balade.



7 À l'ubac de Lure

3 h 8 km 150 m

Parking cimetièrre du hameau de Lange (commune de Châteauneuf-Miravail).

Nous sommes ici au pied de la montagne de Lure, dans cette charmante vallée qui étale tout au long de notre balade ses beaux hameaux dispersés entre champs et pâtures et ses vestiges d'un habitat fantôme.

Giono était venu s'y promener, les anciens du pays se le rappellent, et Jean-Paul Rappeneau a choisi cette « vallée dans la vallée » pour y tourner une partie importante du **Hussard sur le toit**.

« Le bonheur est dans les petites vallées », disait l'écrivain. Celle-ci est d'autant plus riante et accueillante qu'elle s'appuie, sans aucune crainte, sur l'impressionnante face nord de Lure.




13 Le Vieux Noyers

2 h 6 km 250 m

Se garer dans le hameau de Saint-Martin, sur la placette aux abords de l'ancienne école, en veillant à ne pas gêner les habitants.

Tous les visiteurs sont émus par la grandeur nostalgique du Vieux Noyers et de nombreux cinéastes ont choisi ce village fantôme et ses paysages comme décors de leurs films, parfois pour fixer sur la pellicule des images de la Provence de Giono.



5 Sur le dos de Lure

2 h 5 km A/R 150 m

Après Saint-Etienne-les-Orgues, prendre la D43 direction montagne de Lure. Poursuivre vers le sommet puis redescendre jusqu'au col du Pas de la Graille. Se garer à (1597 m), 7 km après la station de Lure.

Cette balade sur le dos de Lure nous conduit jusqu'au cairn 2000 et nous transporte dans un tour d'horizon circulaire, des « Alpes en gloire » aux collines provençales. Nous survolerons le pays qui a nourri l'imaginaire de Giono, et la vingtaine de livres ancrés dans ce voyage panoramique nous ouvriront les portes d'une géographie enchantée, celle de l'écrivain.

Une géographie démesurée comme si l'observateur se trouvait juché sur un sommet propulsé à 5000 mètres d'altitude depuis ce dos de Lure exhaussé par un formidable « tremplin tellurique ».



6 Notre Dame de Lure

2 h 5 km 300 m

Après Saint-Etienne-les-Orgues, prendre la D43 direction montagne de Lure. 9 km plus loin, prendre à droite la route qui plonge. Se garer en bout de route à gauche de l'église.

Une courte balade pour découvrir la belle abbaye bénédictine Notre Dame de Lure, « dans ses forêts de Brocéliande » pour reprendre l'expression de Giono.

Cette promenade sera l'occasion de parcourir l'environnement forestier extraordinaire dans lequel baigne l'église et de nous révéler la place importante de l'arbre et de la forêt dans l'œuvre de l'écrivain.

L'arbre de Giono, c'est l'arbre de vie, la forêt de Giono, c'est l'enchantement des mystérieuses forêts de Brocéliande.




10 Vière d'Ongles (site classé)

0h30 2 km 100 m

Se garer sur la place de la mairie d'Ongles, face au bar-restaurant « La Tonnelle ».

Le village ruiné de Vière d'Ongles et son église délabrée qui guettent la plaine depuis leur promontoire ne peuvent échapper au regard de ceux qui empruntent la route Jean Giono entre Saint-Etienne-les-Orgues et Banon.

Bien entendu, l'écrivain le connaissait bien, lui qui avait inventorié les villages fantômes de Lure. Il connaissait aussi l'histoire de ces protestants venus de toute la région qui se réfugièrent dans ce bastion huguenot. Les rudes vallées du Haut-Pays provençal, fait-il remarquer, ont d'ailleurs non seulement accueilli les protestants, mais encore toutes sortes de protestataires, politiques, religieux, philosophiques... Ces dernières années, la commune a voulu conserver la mémoire de ce haut lieu en faisant consolider les ruines du hameau.



À Manosque, visiter la maison de l'écrivain et le Centre Jean Giono

Le Parais, maison de Jean Giono, et le Centre Jean Giono permettent de découvrir et promouvoir l'écrivain et son œuvre. Ces deux lieux, incontournables et complémentaires, proposent aux publics des visites, des expositions et des actions culturelles hors-les-murs : balades littéraires, lectures, spectacles, activités pédagogiques...

Renseignements et réservations :
Centre Jean Giono - 04 92 70 54 54
Site internet : centrejeangiono.com

Pour relier la Route Jean Giono à Manosque, la ville où naquit l'écrivain et où il vécut toute sa vie, une bretelle de 38 kilomètres permet de rejoindre Banon, en suivant au plus près le cheminement de la « patache » dans le roman « **Regain** » ainsi que celui que Giono parcourait à pied en 1935 pour conduire son groupe de fidèles et d'admirateurs dans sa montagne de Lure.

Ce trait d'union entre Manosque et la Route Jean Giono est ponctué de 4 haltes littéraires :

- A à la sortie de Manosque en vue du Mont d'Or, la colline inspirée de Giono
- B vers Villemus, la quête et la découverte de Lure
- C à Saint-Michel l'Observatoire, « **Le Poids du ciel** »
- D à Vachères, l'histoire du fameux « clocher bleu » de « **Regain** »

Aux abords de cette bretelle 4 balades littéraires sont décrites dans l'ouvrage **Marcher un livre à la main - Tome 1, Manosque des plateaux - 10 balades littéraires à la rencontre de Jean Giono** (en vente au Centre Jean Giono à Manosque).

Adresses utiles

- Les secours :**
En cas d'accident, donnez l'alerte : Tél. 112
- Offices de tourisme :**
 - Pays de Forcalquier-Montagne de Lure - Tél. 04 92 75 10 02 - www.haute-provence-tourisme.com
 - Banon - Tél. 04 92 72 19 40 - www.paysdebanon.fr
 - Sault - Tél. 04 90 64 01 21 - www.ventoux-sud.com
 - Montbrun-les-Bains - Tél. 04 75 28 82 49 - www.montbrunlesbainsofficedetourisme.fr
 - Sisteron - Tél. 04 92 61 36 50 - www.sisteron-tourisme.fr
 - Manosque - Tél. 04 92 72 16 00 - www.tourisme-manosque.fr
- Informations touristiques :**
 - Agence de Développement des Alpes de Haute Provence - Tél. 04 92 31 57 29 - www.alpes-haute-provence.com
 - Parc naturel régional des Baronnies provençales - Tél. 04 75 26 79 05 - www.baronnies-provencales.fr

Organiser son tour de Lure

Les étapes de cette « Route Jean Giono » autour de la montagne de Lure, à parcourir à vélo, à moto ou en voiture, peuvent s'organiser au rythme de chacun en utilisant la grille pratique ci-dessous. Elle précise les distances de localité à localité ainsi que les hébergements et les lieux de restauration.

Localité	Distance	Hôtel	Gîte rural	Ch. d'hôtes	Gîte d'étape	Restauration
Bretelle de Manosque à Banon	38	x	x	x	x	x
Banon	0	x	x	x	x	x
Montsalier (à 4,5 km)	-		x		x	
Redortiers-Le Contadour	10		x			
Revest-du-Bion	18		x	x	x	x
Ferrassières	27		x	x	x	x
Aurel	32		x	x		
Le Chavoual	38					
Reilhannette (à 1,5 km)	-	x	x			x
Montbrun-les-Bains si château d'Aulan (+14)	41	x	x	x		
Barret-de-Lioure	49		x	x		table hôte
Séderon (à 2 km)	-	x	x	x	x	x
Les Omergues	61	x	x	x		
Montfroc	64		x	x	x	x
Cures	66		x	x	x	x
St-Vincent-sur-Jabron	73		x	x	x	x
Noyers-sur-Jabron	81		x			
Vailhe (à 3 km)	-					
Bevons	87		x	x	x	x
Peipin	95	x	x	x	x	
Châteauneuf-Val-St-Donat	100		x	x	x	table hôte
Mallefougasse	110					
Cruis	116		x	x		
Montaux (à 3 km)	-		x			
Saint-Etienne-les-Orgues	121	x	x	x		x
Ongles	128				x	x
Saumane par D950	144					x
Saumane par Lardiers et l'hospitalet	138		x			x
Banon	152	x	x	x		x

Bistrot de pays

Les ressources présentées dans ce tableau peuvent évoluer. Se renseigner auprès des offices de tourisme cités ci-dessus.

LÉGENDE

- durée
- kilométrage
- dénivelé
- balisage
- parking, départ
- intérêt de la balade